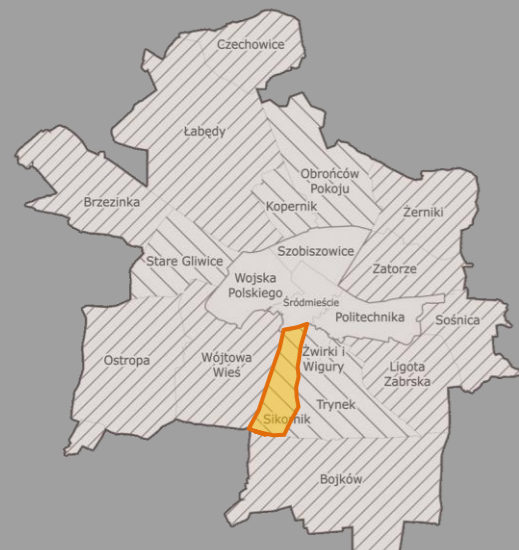
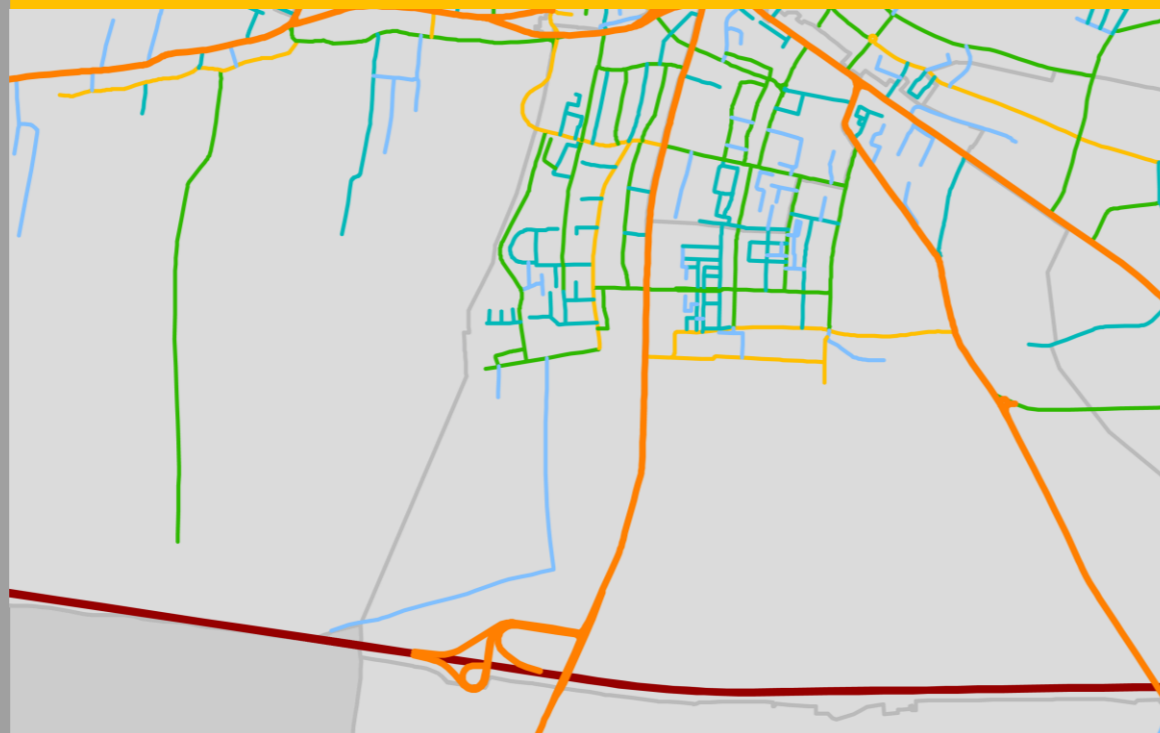


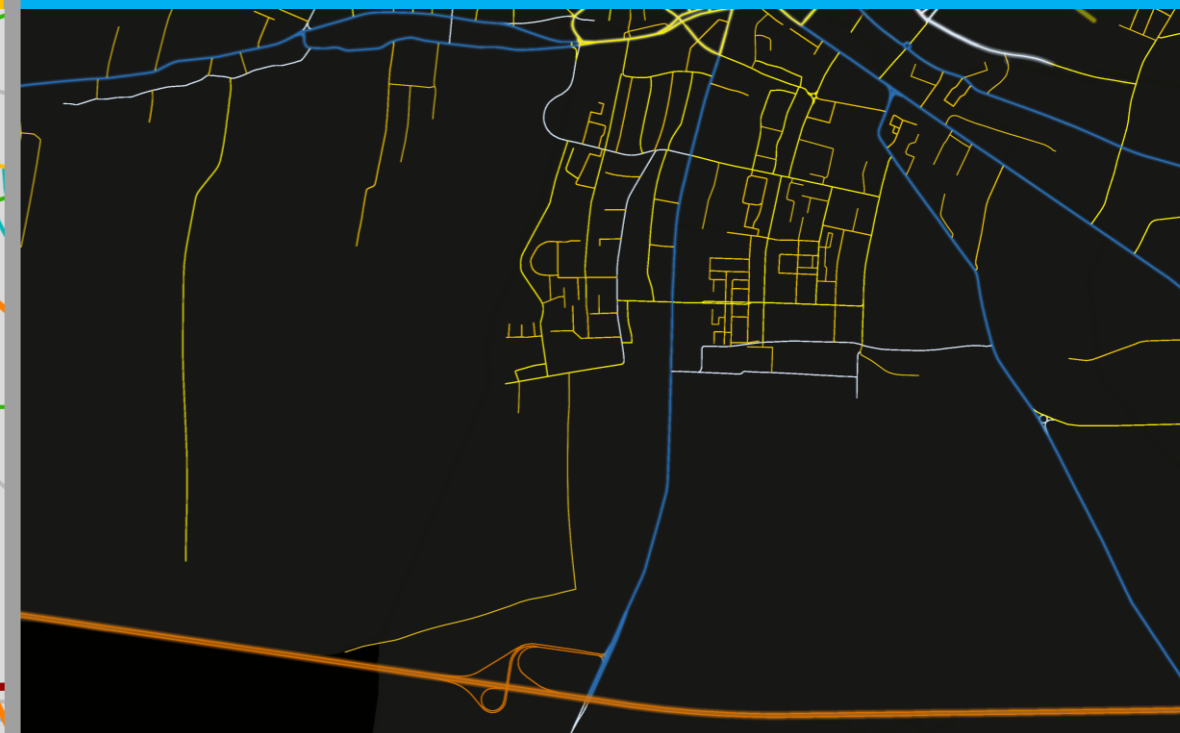
### OBSZAR DZIELNICY



### MAPA KLASYFIKACJI DRÓG



### WYTYCZNE OŚWIETLENIA DRÓG



### ANALIZA PRZESTRZENNA

#### KRAJOBRAZ

Dzielnica dzieli się na Sikornik, Ptasia Dzielnicę. Wchodzi w skład miasta Gliwice od 2008 roku. Przez dzielnicę przepływa niewielka rzeka Ostropka wpadająca do rzeki Kłodnicy oraz niewielki, okresowo wysychający strumyk Wójtowianka wpadający do Ostropki.

#### WYBRANE ELEMENTY

Kościół NMP Matki Kościoła, Gliwicki teatr Muzyczny.

### LEGENDA

#### MAPA KLASYFIKACJI DRÓG:

- █ **klasa A**  
Autostrady
- █ **klasa GP**  
drogi główne ruchu przyspieszonego
- █ **DTŚ**  
Drogowa Trasa Średnicowa
- █ **klasa G**  
drogi główne
- █ **klasa Z**  
drogi zbiorcze
- █ **klasa L**  
drogi lokalne
- █ **klasa D**  
drogi dojazdowe

### LEGENDA

#### MAPA OŚWIETLENIA DRÓG:

- █ **Autostrady**  
DK88 Aleja Nowaka Jeziorańskiego  
2000-2150K
- █ **Centrum**  
3000-3200K
- █ **Obszar Politechniki**  
4000-4200K
- █ **Drogi promieniste / DTŚ**  
5000-6000K
- █ **Drogi klasy GP, G, Z**  
4000-4200K
- █ **Drogi klasy L, D**  
3000-3200K

### WYTYCZNE OŚWIETLENIA ILUMINACYJNEGO

#### ZALECANE OBIEKTY DO ILUMINACJI:

Kościół NMP Matki Kościoła, Gliwicki teatr Muzyczny

#### PARAMETRY OŚWIETLENIA:

##### 1. Przestrzeń światła:

Osiedla

$L_{sr} \leq 3 \text{ cd/m}^2$  (wartości maksymalne mogą być większe, np. akcenty świetlne)

$T_b = 3000-4200K$

Dodatkowo: możliwe stosowanie wyraźnych barw - dla obiektów przemysłowych

##### 2. Welon światła:

Brak

##### 3. Wskaźnik oddawania barw:

$R_a \geq 60$